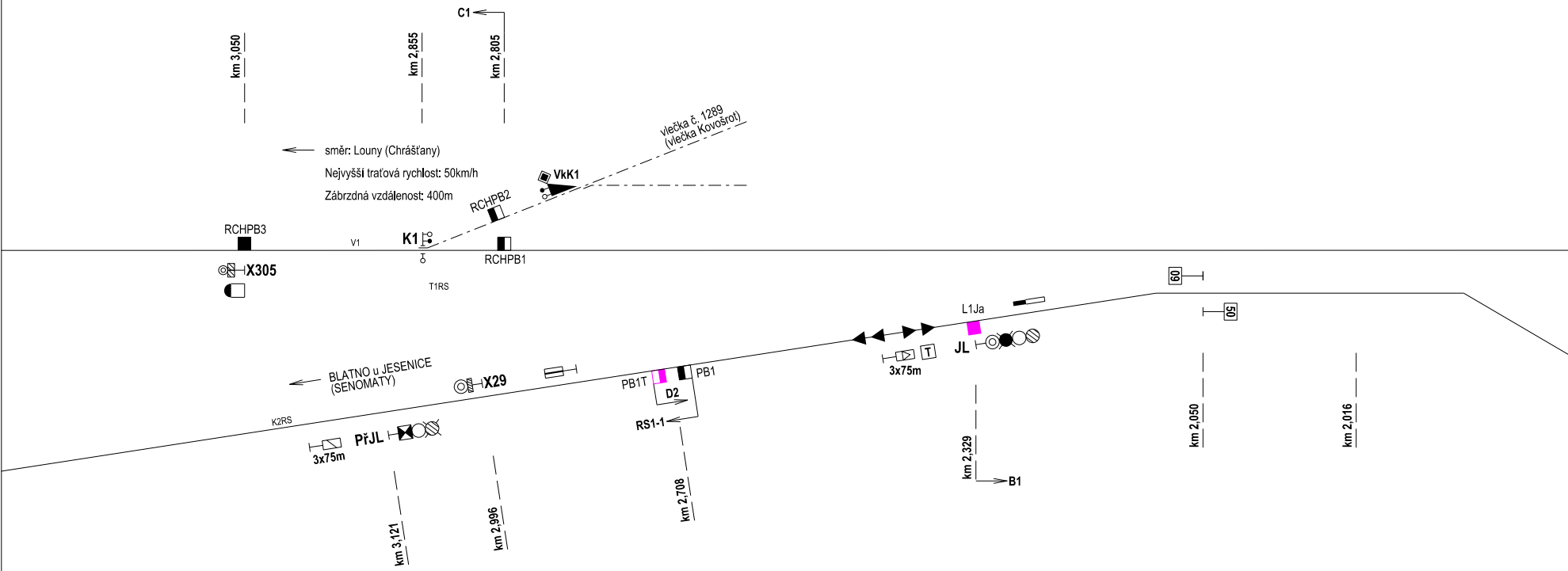
C1
km 3,050
km 2,855
km 2,805
vlečka č. 1289
(vlečka Kovošrot)
směr: Louny (Chrášťany)
Nejvyšší traťová rychlost: 50km/h
Zábrzdná vzdálenost: 400m
VkK1
RCHPB2
RCHPB3
V1
K1
RCHPB1
X305
T1RS
60
50
L1Ja
JL
3x75m
T
BLATNO u JESENICE
(SENOMATY)
X29
PB1T
PB1
D2
RS1-1
K2RS
PřJL
3x75m
km 3,121
km 2,996
km 2,708
km 2,329
B1
km 2,050
km 2,016

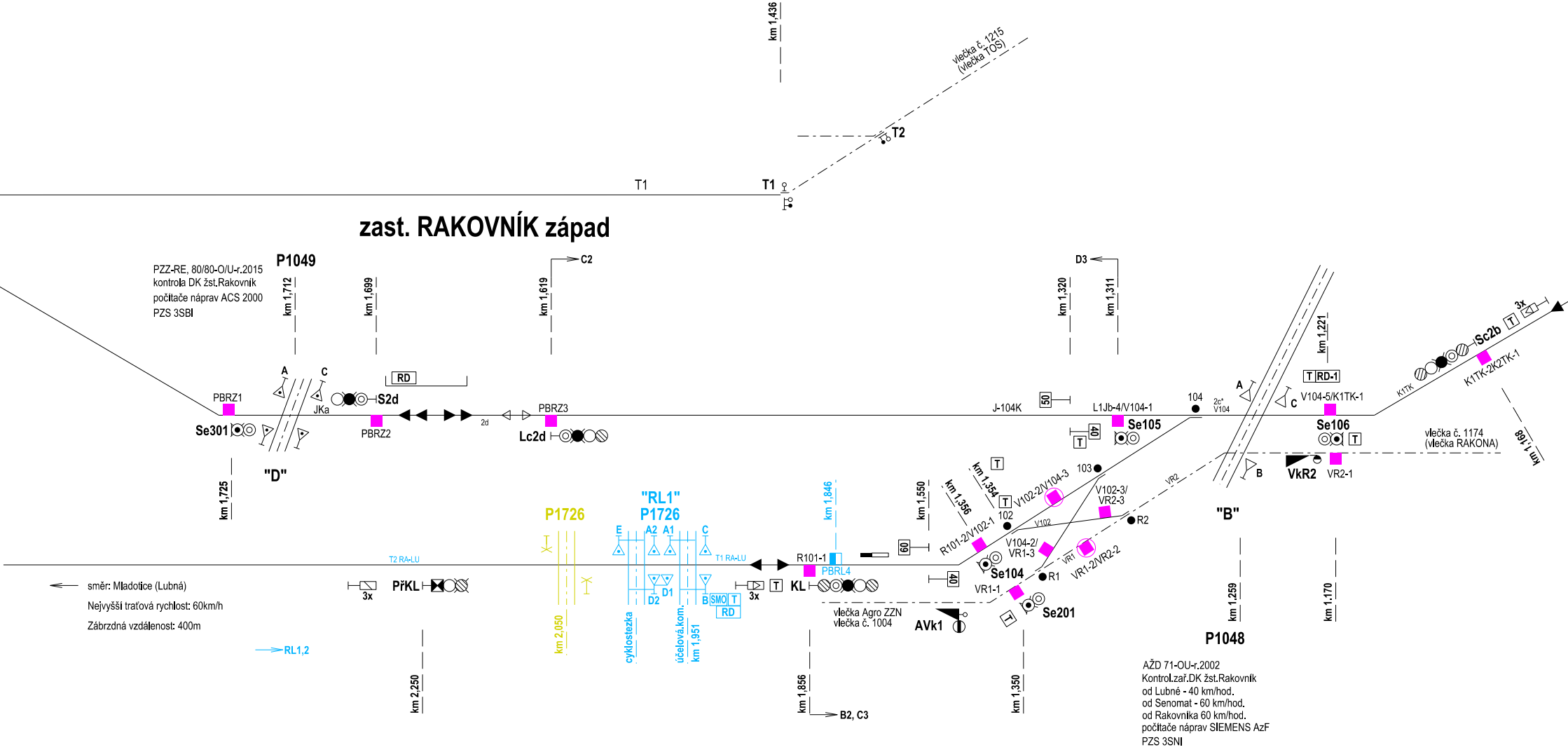

zast. RAKOVNÍK západ

PZZ-RE, 80/80-O/U-r.2015
kontrola DK žst.Rakovník
počítače náprav ACS 2000
PZS 3SBI

směr: Mladotice (Lubná)
Nejvyšší traťová rychlost: 60km/h
Zábrzdná vzdálenost: 400m

AŽD 71-OU-r.2002
Kontrol.zař.DK žst.Rakovník
od Lubné - 40 km/hod.
od Senomat - 60 km/hod.
od Rakovníka 60 km/hod.
počítače náprav SIEMENS AzF
PZS 3SNI

km 1,436
vlečka č. 1215
(vlečka TOS)
T2
T1
T1
P1049
km 1,712
km 1,699
km 1,619
C2
D3
km 1,320
km 1,311
km 1,221
3x
T
Sc2b
K1TK
K1TK-2K2TK-1
A
C
RD
S2d
JKa
PBRZ1
Se301
PBRZ2
2d
PBRZ3
Lc2d
"D"
km 1,725
50
J-104K
L1Jb-4/V104-1
40
T
Se105
104
2c*
V104
A
C
T
RD-1
V104-5/K1TK-1
Se106
T
vlečka č. 1174
(vlečka RAKONA)
km 1,168
103
VR2
B
VkR2
VR2-1
km 1,354
T
km 1,356
V102-2/V104-3
V102-3/
VR2-3
km 1,550
102
V102
R2
"B"
R101-2/V102-1
V104-2/
VR1-3
VR1
VR1-2/VR2-2
Se104
R1
VR1-1
Se201
T
60
40
km 1,846
R101-1
PBRL4
P1726
"RL1"
P1726
E
A2
A1
C
D2
D1
B
SMO
T
RD
T1 RA-LU
T2 RA-LU
3x
T
KL
3x
PřKL
vlečka Agro ZZN
vlečka č. 1004
AVk1
km 1,259
km 1,170
P1048
RL1,2
km 2,050
cyklostezka
účelová.kom.
km 1,951
km 2,250
km 1,856
B2, C3
km 1,350

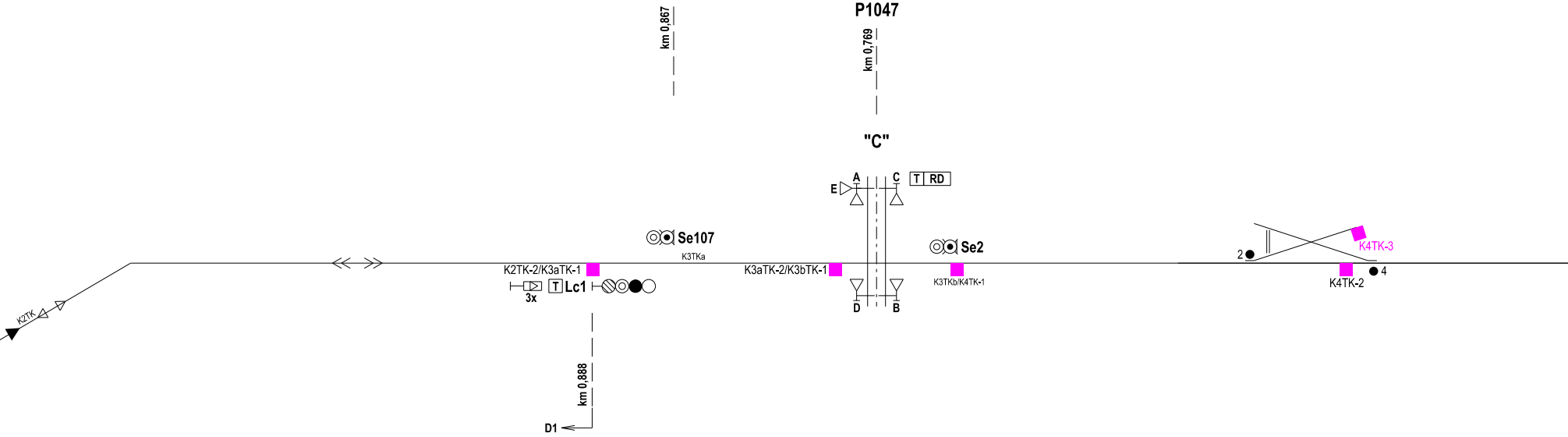
P1047
km 0,867
km 0,769
"C"
A
C
E
T
RD
D
B
Se107
K3TKa
Se2
K2TK-2/K3aTK-1
K3aTK-2/K3bTK-1
K3TKb/K4TK-1
3x
T
Lc1
K2TK
km 0,888
D1
2
4
K4TK-3
K4TK-2

TABULKA POČÍTACÍCH ÚSEKŮ

Ozn.	Počítací bod	Umístění
T2RS	PB1, PB3	RD RS1-1
T1RS	PB1T, L1Ja	SÚ Rakovník (p)
L1J	L1Ja, PBRZ1	SÚ Rakovník (p)
JKa	PBRZ1, PBRZ2	SÚ Rakovník (p)
2d	PBRZ2, PBRZ3	SÚ Rakovník (p)
J104K	PBRZ3, L1Jb-4/V104-1	SÚ Rakovník (p)
V104	L1Jb-4/V104-1, V104-5/K1TK-1, V104-2/VR1-3, V102-2/V104-3	SÚ Rakovník (p)
V102	V102-2/V104-3, R101-2/V102-1, V102-3/VR2-3	SÚ Rakovník (p)
R101	R101-2/V102-1, R101-1	SÚ Rakovník (p)
VR1	VR1-1, V104-2/VR1-3, VR1-2/VR2-2	SÚ Rakovník (p)
VR2	VR1-2/VR2-2, V102-3/VR2-3, VR2-1	SÚ Rakovník (p)

Ozn.	Počítací bod	Umístění
K1TK	V104-5/K1TK-1, K1TK-2/K2TK-1	SÚ Rakovník (p)
K2TK	K1TK-2/K2TK-1, K2TK-2/K3TK-1	SÚ Rakovník (p)
K3TKa	K2TK-2/K3TKa-1, K3TKa-2/K3TKB-1	SÚ Rakovník (p)
K3TKb	K3TKa-2/K3TK2b-1, K3TKB-2/K4TK-1	SÚ Rakovník (p)
K4TK	K3TKb-2/KRTK-1, KRTK-2, K4TK-3	SÚ Rakovník (p)
V4	K4TK-2, RPB36	SÚ Rakovník (p)

Ozn.	Počítací bod	Umístění
V6-12	RPB36, RPB40, RPB41, RPB42, RPB43	SÚ Rakovník (p)
V14-16	RPB42, RPB46, RPB47, RPB48, RPB49	SÚ Rakovník (p)
8K	RPB40, RPB72	SÚ Rakovník (p)
10K	RPB43, RPB67	SÚ Rakovník (p)
2aK	RPB76	SÚ Rakovník (p)
6K	RPB41, RPB73	SÚ Rakovník (p)
V20XN	RPB66XN, RPB69, RPB71	SÚ Rakovník (p)
V21-27	RPB71, RPB72, RPB73, RPB74, RPB76, RPB81	SÚ Rakovník (p)
V29	RPB81, RPB85, RPB86	SÚ Rakovník (p)
V30	RPB85, RPB87	SÚ Rakovník (p)
P1za	RPB87, RPB88	SÚ Rakovník (p)
B1za	RPB86, RPB89	SÚ Rakovník (p)

POZNÁMKA:

Kolej 2c se skládá s úseků J-104K, V104, K1TK
Ik3 - Ik9, Ik21 - Ik28 -> ASE4

TABULKA NÁVĚSTIDEL

Název	Poloha km
PřJL	3,121
JL	2,329
PřCHL	2,016
CHL	1,299
PřKL	2,250
KL	1,856
S2d	1,699
Lc2d	1,619
Sc2b	1,168
Lc1	0,888

Název	Poloha km
Sc6	42,657
Sc8	42,660
Sc10	42,612

Název	Poloha km
Sc2a	42,342
L2a	42,094
L6a	42,177
L8	42,183
L10	42,278
PS	8,058
PřPS	7,270
BS	41,452
PřBS	40,745

ŽST. RAKOVNÍK

SZZ - elektronické stavědlov (provizórní)

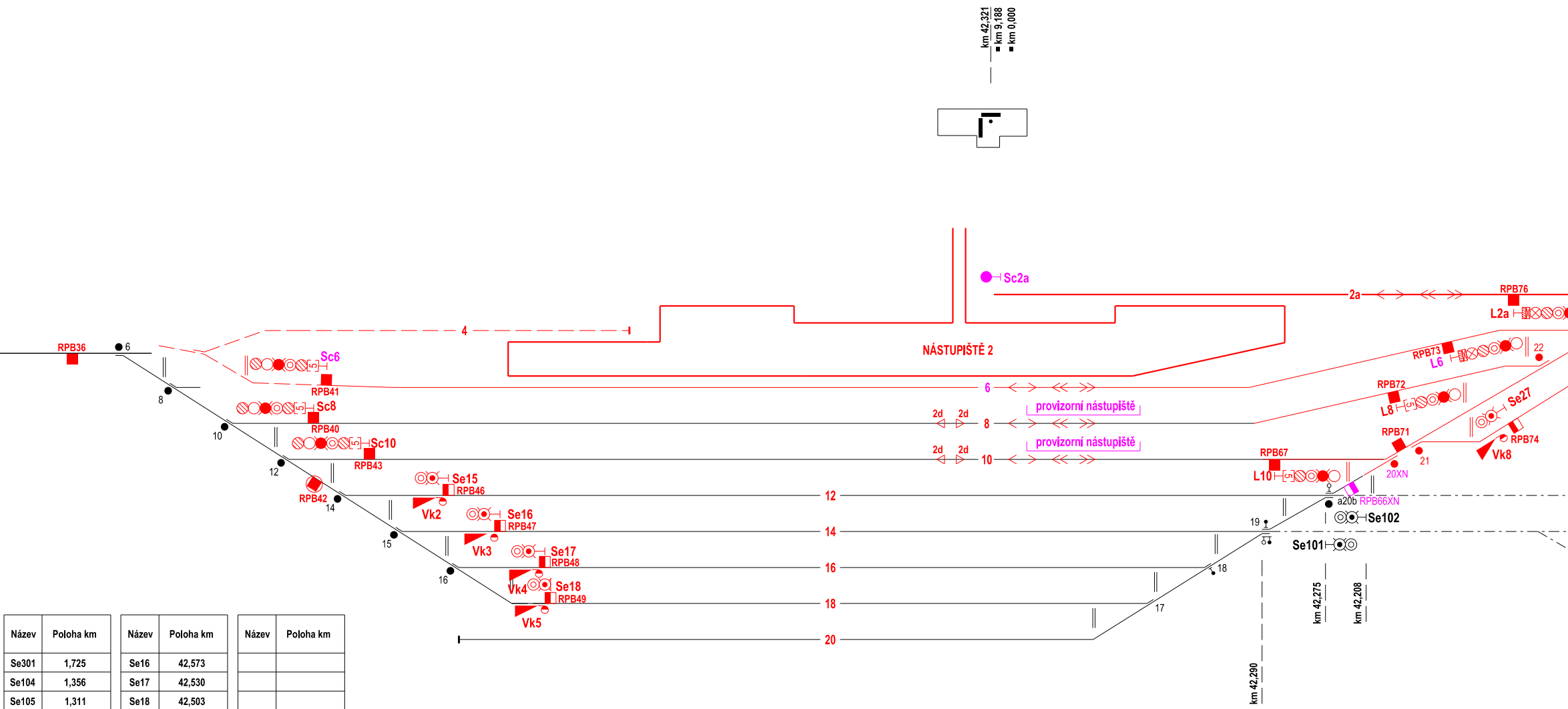
km 42,321
km 9,188
km 0,000
Sc2a
2a
RPB76
L2a
NÁSTUPIŠTĚ 2
4
RPB36
6
8
10
12
14
15
16
Sc6
RPB41
6
Sc8
RPB40
8
2d
2d
provizorní nástupiště
Sc10
RPB43
10
2d
2d
provizorní nástupiště
RPB42
Se15
RPB46
Vk2
12
Se16
RPB47
Vk3
14
Se17
RPB48
Vk4
16
Se18
RPB49
Vk5
18
20
RPB73
L6
22
RPB72
L8
Se27
RPB71
RPB74
Vk8
21
20XN
RPB67
L10
a20b
RPB66XN
Se102
Se101
19
18
17
km 42,275
km 42,208
km 42,290

Název	Poloha km
Se301	1,725
Se104	1,356
Se105	1,311
Se106	1,221
Se201	1,356
Se107	0,867
Se101	42,275
Se102	42,208
Se2	0,746

Název	Poloha km
Se16	42,573
Se17	42,530
Se18	42,503
Se19	42,494
Se27	42,144

Název	Poloha km

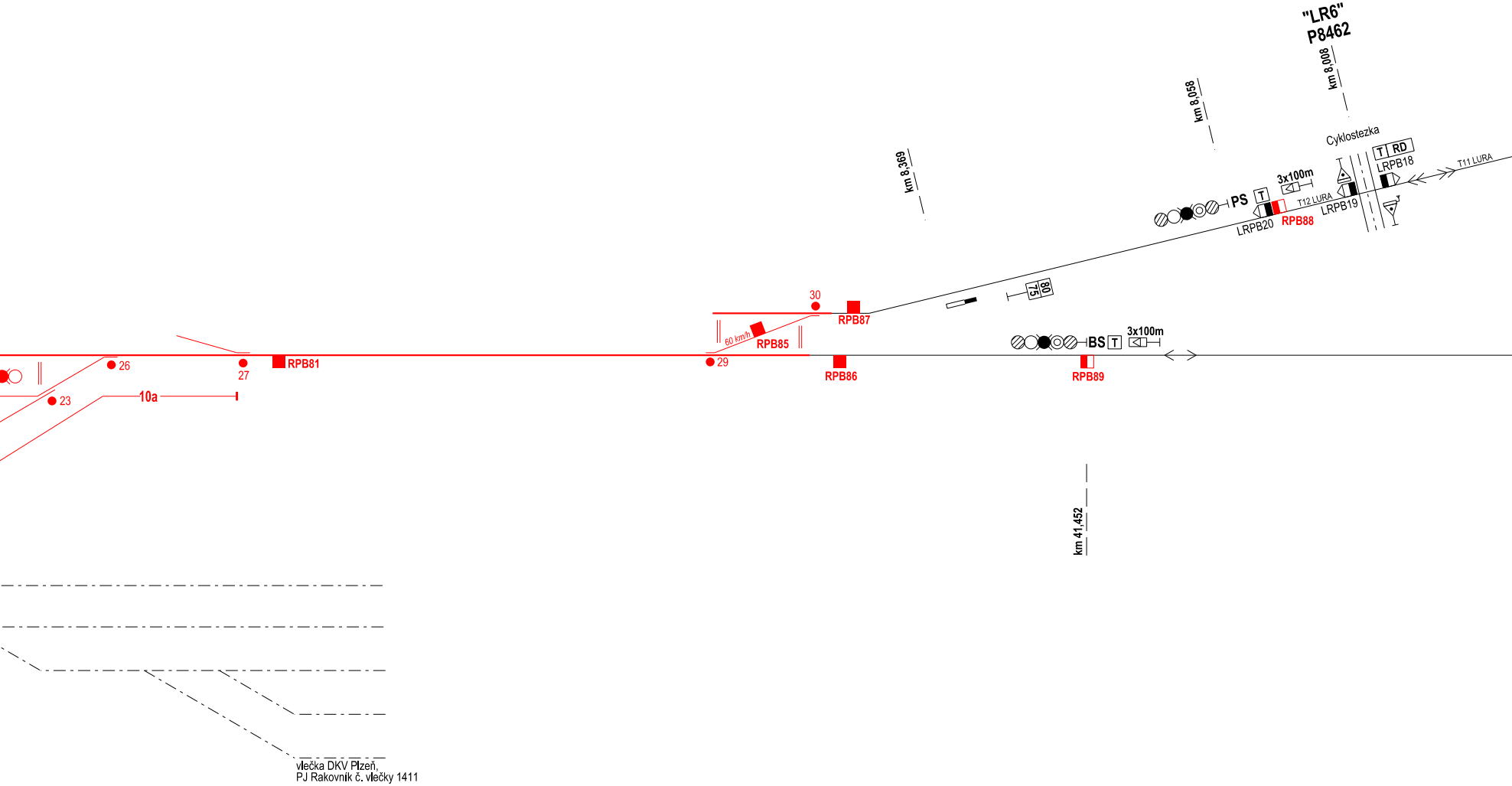
"LR6"
P8462
km 8,008
km 8,058
km 8,369
Cyklostezka
T
RD
LRPB18
T11 LURA
3x100m
PS
T
T12 LURA
LRPB19
LRPB20
RPB88
30
RPB87
75
80
60 km/h
RPB85
29
RPB86
BS
T
3x100m
RPB89
km 41,452
26
27
RPB81
23
10a
vlečka DKV Plzeň,
PJ Rakovník č. vlečky 1411

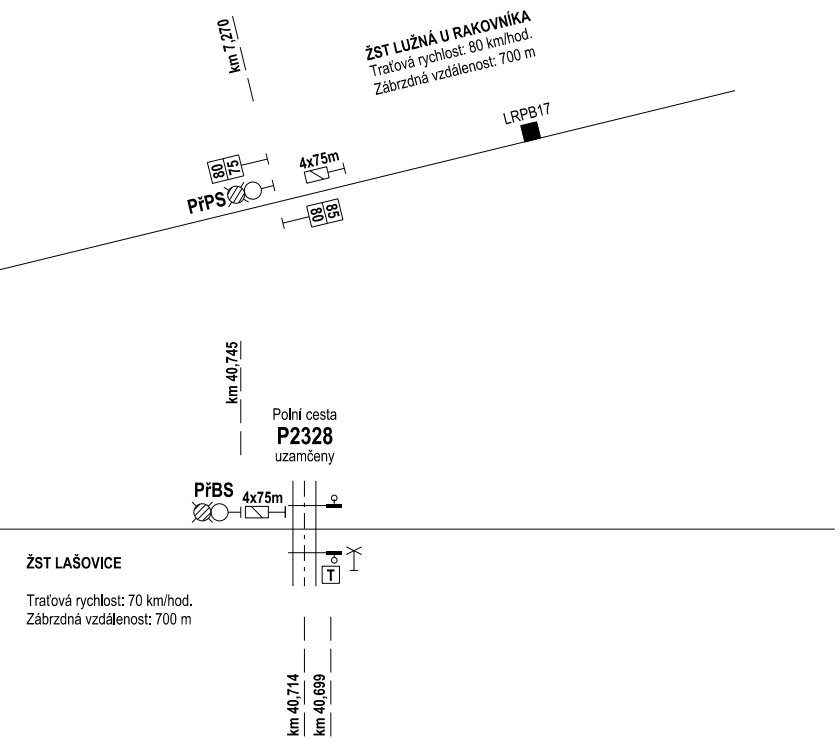
km 7,270
ŽST LUŽNÁ U RAKOVNÍKA
Traťová rychlost: 80 km/hod.
Zábrzdná vzdálenost: 700 m
LRPB17
80
75
4x75m
PřPS
80
85
km 40,745
Polní cesta
P2328
uzamčeny
PřBS
4x75m
T
ŽST LAŠOVICE
Traťová rychlost: 70 km/hod.
Zábrzdná vzdálenost: 700 m
km 40,714
km 40,699

LEGENDA:

- ⬛ Původní prvky zabezpečovacího zařízení
- 🟦🟨 Prvky zabezpečovacího zařízení související stavby
- 🟥 Nové definitivní prvky zabezpečovacího zařízení
- 🟪 Provizorní prvky zabezpečovacího zařízení

Ministerstvo dopravy
Státní fond dopravní infrastruktury

Jiná ověření:

Paré:

Orientační schéma:

Razítko oprávněné osoby:

Podpis: Datum:

Revize:	Datum:	Popis:	Kontroloval:
P01	16.4.2024	Odevzdání dokumentace k připomínkovému řízení	Ing. Jan Lehnert
001	26.11.2024	Odevzdání dokumentace se zapracovanými připomínkami	Ing. Peter Lastovecký

Stavebník/Investor: **Správa železnic, státní organizace**
Adresa: **Dlážděná 1003/7, 110 00 Praha 1**
Zástupce investora: **[např. Stavební správa východ]**
Adresa: **[adresa pracoviště zástupce investora]**

SPRÁVA ŽELEZNIC

Zhotovitel díla: **Valbek, spol. s r.o.**
Adresa: V Olšinách 2300/75, 100 00 Praha 10
Kontakt: T: +420 221 592 050
E: info@valbek.cz

Valbek

Zhotovitel části/objektu: **Valbek, spol. s r.o.**
Adresa: V Olšinách 2300/75, 100 00 Praha 10
Kontakt: T: +420 221 592 050
E: info@valbek.cz

Valbek

Hlavní projektant (HIP): **Ing. Jan Bušovský, Dr.**
Specialista: **Ing. Marcel Caltík**

Název stavby/akce: **Modernizace ŽST Rakovník**
Označení investora: **S631500849**
Zakázka: **20PH61019**
Název části: Staniční zabezpečovací zařízení
Označení části: **D.1.1.1**
Název objektu/dílčí části: **ŽST Rakovník, SZZ**
Označení objektu/komplexu: **PS 11-01-11**
Název přílohy: Situační schéma
Název dílčí části přílohy: stavební postup 3c
Číslo přílohy (typ/pořadí): **2. 026**
Odpovědný projektant: Ing. Marcel Caltík
Zpracovatel přílohy: Ing. Martin Tomovič
Měřítko: -
Formáty: 11 x A4
Stupeň dokumentace: **PDPS**
Kraj: Středočeský
Katastrální území: viz textová část
TUDU: viz textová část
Smluvní datum zpracování: **26.11.2024**

Označení investora::	Stupeň dokumentace:	Část:	Objekt:	Podobjekt:	Příloha:	Revize:
S 6 3 1 5 0 0 8 4 9	_ P D P S	_ _ D 1 1 1	_ P S 1 1 0 1 1 1	_ _ _	_ 2 _ 0 2 6	_ 0 0 1